

A stylized map of Italy is centered in the background. The map is divided into several colored regions, each with a small icon representing a climate type: a sun for warm, a snowflake for cold, a rain cloud for rainy, and a sun with a cloud for mild. The map is surrounded by a light blue background with white clouds and wavy lines representing water. The word 'ITALIY' is written in a light blue, stylized font across the middle of the map.

Le regioni climatiche italiane

L'Italia è un paese meraviglioso con tanti climi diversi! Dal freddo delle montagne al caldo del mare, ogni zona ha le sue caratteristiche speciali. Scopriamo insieme i sei tipi di clima che rendono il nostro paese così vario e affascinante.

In questo viaggio esploreremo le montagne alpine coperte di neve, gli Appennini che attraversano tutta la penisola, la grande pianura del Nord, e le bellissime coste che circondano il nostro paese. Preparati a scoprire come il clima cambia da nord a sud e da est a ovest!

La regione alpina

Le montagne più alte d'Italia

Nella regione alpina, che si trova nel nord dell'Italia, ci sono le montagne più alte e maestose del nostro paese. Qui il clima è **freddo e rigido**, soprattutto in inverno quando la neve copre tutto come una soffice coperta bianca.

Le caratteristiche principali sono:

- Inverni molto freddi con tanta neve
- Estate fresche e piacevoli
- Aria pulita e frizzante
- Temperature che possono scendere sotto zero

Gli animali come lo stambecco e la marmotta si sono adattati a vivere in queste condizioni speciali. Anche gli alberi, come i larici e gli abeti, sono forti e resistono al freddo intenso.



La regione appenninica



La catena montuosa

Gli Appennini attraversano tutta l'Italia da nord a sud, come una lunga spina dorsale



Il clima

Inverni freddi con neve e estati più calde rispetto alle Alpi



La natura

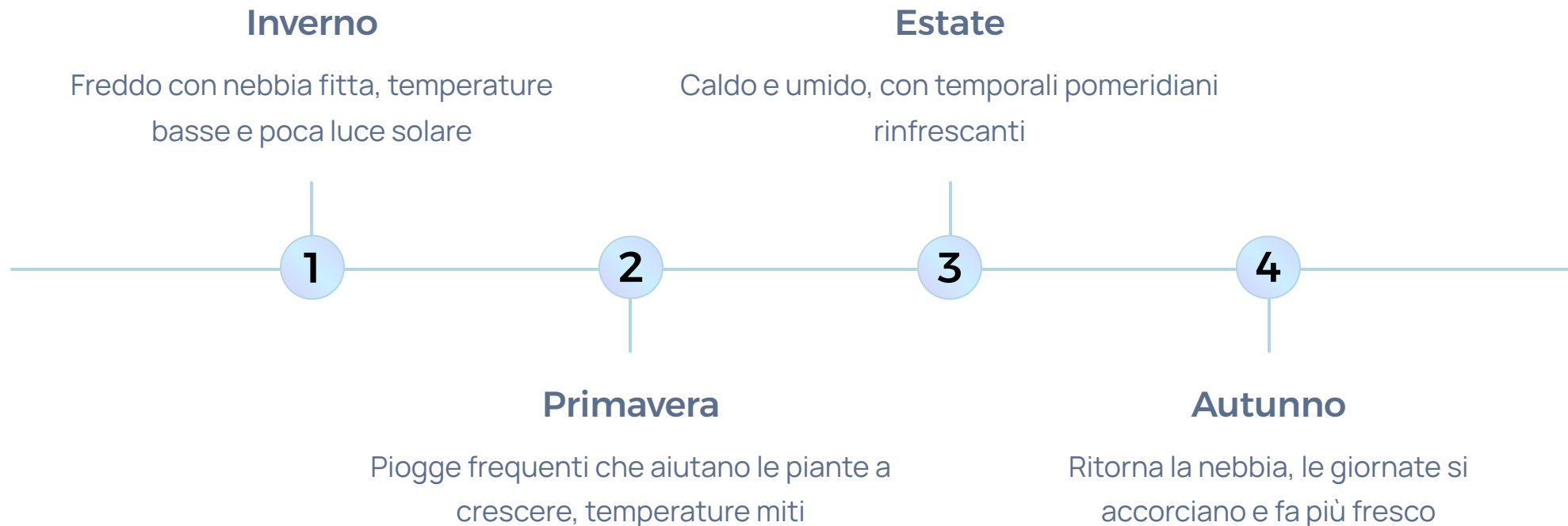
Boschi di faggi e querce, con una grande varietà di piante e animali

La regione appenninica è molto importante perché divide l'Italia in due parti: il versante tirrenico a ovest e quello adriatico a est. Il clima qui è particolare: **meno freddo delle Alpi ma più fresco della pianura**. Le precipitazioni sono abbondanti, soprattutto in autunno e primavera, quando la pioggia rinfresca i boschi e riempie i fiumi.

Queste montagne sono la casa di molti animali selvatici come il lupo appenninico, l'aquila reale e il cinghiale. I paesini arroccati sulle colline offrono panorami spettacolari e un clima piacevole durante tutto l'anno.

La regione padano-veneta

La **Pianura Padana** è la più grande pianura d'Italia, dove scorre il fiume Po. Questa zona è molto importante perché qui crescono tantissimi prodotti agricoli grazie al terreno fertile e all'acqua abbondante.



Caratteristiche speciali

- La famosa *nebbia padana* in inverno
- Piogge abbondanti tutto l'anno
- Estate calde e afose
- Perfetta per coltivare riso, mais e frumento

Curiosità

In questa zona piove molto di più che in altre parti d'Italia! L'acqua viene raccolta in canali e risaie, creando un paesaggio unico e affascinante.

Le regioni costiere

Le coste italiane sono bellissime e hanno climi diversi! Scopriamo insieme le tre principali zone climatiche costiere del nostro paese.

Regione ligure-tirrenica

Clima mite tutto l'anno

- Inverni dolci e soleggiati
- Estate calde ma ventilate
- Poche piogge, concentrate in autunno
- Perfetta per coltivare ulivi e limoni

Questa zona include la Liguria, la Toscana, il Lazio, la Campania e la Calabria tirrenica. Il mare Tirreno protegge queste terre dai venti freddi.

Regione adriatica

Più fresca con inverni ventosi

- Inverni più freddi rispetto al Tirreno
- Estate calde e soleggiate
- Vento di Bora nel nord
- Piogge primaverili frequenti

Lungo la costa adriatica, da Trieste alla Puglia, il clima è influenzato dai venti che arrivano dall'est, rendendo l'inverno più rigido.

Regione mediterranea

Il clima più caldo d'Italia

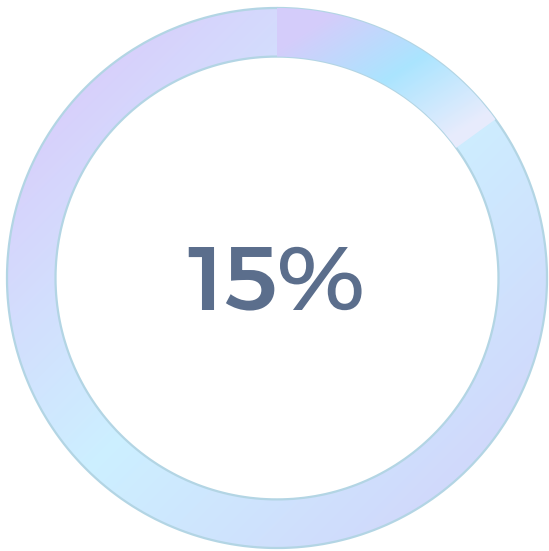
- Inverni miti e brevi
- Estate molto calde e secche
- Poche piogge concentrate in inverno
- Sole brillante quasi tutto l'anno

In Sicilia, Sardegna e nel sud della Puglia, il clima mediterraneo regala temperature alte e tanto sole. Qui crescono palme, fichi d'India e agrumi.



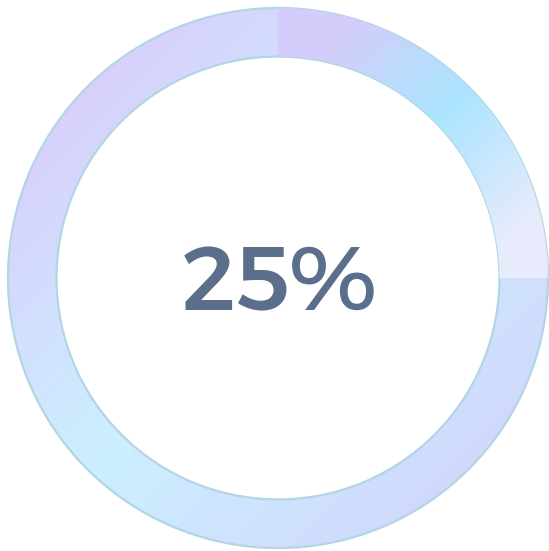
Confronta le regioni climatiche

Ora che abbiamo esplorato tutte le regioni climatiche italiane, impariamo a riconoscerle e confrontarle! Ogni zona ha caratteristiche uniche che la rendono speciale.



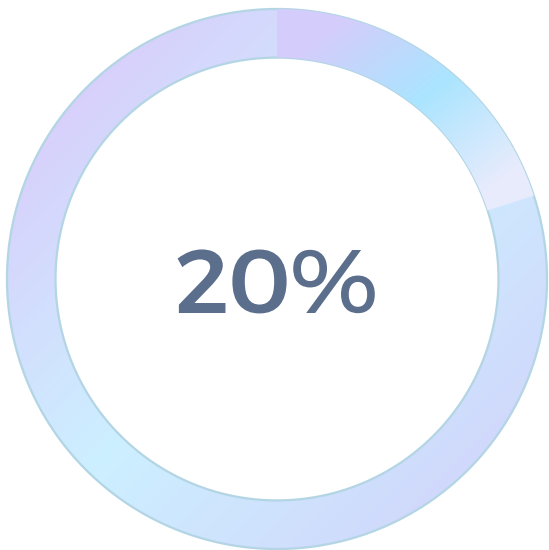
Regione alpina

La zona più fredda con tanta neve



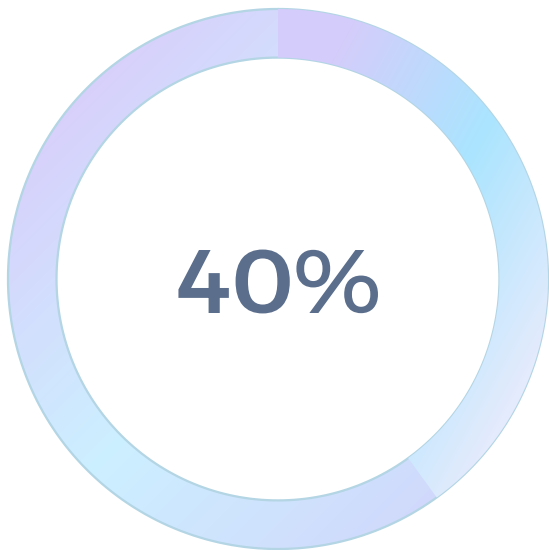
Regione appenninica

La catena montuosa centrale



Pianura padano-veneta


La grande pianura fertile e nebbiosa



Regioni costiere

Le coste soleggiate e miti

Regione	Temperatura inverno	Piogge	Caratteristica principale
Alpina	Molto freddo	Neve abbondante	Montagne alte
Appenninica	Freddo	Abbondanti	Boschi e colline
Padano-veneta	Freddo con nebbia	Frequenti	Pianura fertile
Ligure-tirrenica	Mite	Moderate	Mare protetto
Adriatica	Fresco	Primaverili	Venti da est
Mediterranea	Caldo	Scarse	Tanto sole

 **Ricorda:** Il clima di ogni regione dipende da tre fattori principali: **l'altitudine** (quanto è alta la zona), **la distanza dal mare**, e **la posizione geografica** (nord o sud). Insieme, questi elementi creano i meravigliosi paesaggi climatici del nostro bellissimo paese!